

WI.6733.2.4.2018

D E C Y Z J A nr 4/2018
o ustaleniu lokalizacji inwestycji celu publicznego

Na podstawie art. 50 ust. 1 i art. 51 ust. 1 ustawy z dnia 27 marca 2003 r. o planowaniu i zagospodarowaniu przestrzennym (tekst jedn. Dz. U. z 2017 r. poz. 1073 z późn. zm.) oraz art. 104 ustawy z dnia 14 czerwca 1960 r. Kodeks postępowania administracyjnego (tekst jedn. Dz. U. z 2017 r. poz. 1257 z późn. zm.), zgodnie z Rozporządzeniem Ministra Infrastruktury z dnia 26 sierpnia 2003 r. w sprawie oznaczeń i nazewnictwa stosowanych w decyzji o ustaleniu lokalizacji inwestycji celu publicznego oraz w decyzji o warunkach zabudowy (Dz. U. Nr 164, poz. 1589) oraz w związku z Postanowieniem Samorządowego Kolegium Odwoławczego w Katowicach z dnia 4 czerwca 2018 r. – znak pisma: SKO – UL/41.7/227/2018/8170/RS/AW, po rozpatrzeniu wniosku z dnia 21 maja 2018 r. (wpływ 22 maja 2018 r.) Miasta Orzesze, ul. Św. Wawrzyńca 21, 43 - 180 Orzesze, w imieniu którego działa Pełnomocnik Pan Marcin Kowal PW EL-TALL, 43 - 186 Orzesze, ul. Makowa 26, na podstawie udzielonego Pełnomocnictwa z dnia 23 marca 2018 r. - znak pisma: UP.077.26.2018.

Burmistrz Miasta Łaziska Górne

u s t a l a
l o k a l i z a c j ę i n w e s t y c j i c e l u p u b l i c z n e g o
o z n a c z e n i u g m i n n y m i p o w i a t o w y m
dla

Miasta Orzesze
ul. Św. Wawrzyńca 21, 43 - 180 Orzesze

dla inwestycji pod nazwą:

budowa odcinka sieci (linii) oświetlenia w ciągu ul. Żorskiej w Orzeszu

I. Podstawowe dane charakteryzujące inwestycję

1. **Teren inwestycji:** działka nr 3 położona w ciągu ul. Żorskiej w Orzeszu, obr. 0044 Zawada.
2. Zakres rzeczowy i charakterystyczne parametry techniczne planowanej inwestycji:
 - 1) budowa odcinka sieci (linii) oświetlenia w ciągu ul. Żorskiej w Orzeszu:
 - a) Kabel ziemny nN oświetlenia ulic YAKXS 4x35, Ø0,03 m, dł. 120 - 145 m,
 - b) słupy oświetlenia ulicznego, z fundamentami, wysokość: 8 - 10 m, ilość: 3 - 4 szt.,
 - c) napięcie sieci nN oświetlenia ulic - 0,23kV.
3. Własność terenu:
 - 1) według wypisu z rejestru gruntów.

II. Warunki lokalizacji inwestycji wynikające z przepisów odrębnych

1. Przy projektowaniu i budowie planowanej inwestycji należy spełnić wymogi i ograniczenia wynikające z:

1) *Ustawy z dnia 21 marca 1985r. o drogach publicznych (tekst jedn. Dz.U. z 2017r. poz. 2222 z późn. zm.)* – mając na uwadze przepisy dotyczące prac prowadzonych w pasie drogowym, a w szczególności:

- a) przebudowa lub remont obiektów budowlanych lub urządzeń niezwiązanych z gospodarką drogową lub obsługą ruchu wymaga zgody zarządcy drogi, a w przypadku gdy planowane roboty są objęte obowiązkiem uzyskania pozwolenia na budowę, również uzgodnienia projektu budowlanego,
- b) zabrania się dokonywania w pasie drogowym czynności, które mogłyby powodować niszczenie lub uszkodzenie drogi i jej urządzeń albo zmniejszenie jej trwałości oraz zagrażać bezpieczeństwu ruchu drogowego; w szczególności zabrania się: niszczenia rowów, skarp, nasypów i wykopów oraz samowolnego rozkopywania drogi, zaorywania lub zwięzania w inny sposób pasa drogowego, odprowadzania ścieków z urządzeń melioracyjnych do rowów przydrożnych lub na jezdnię drogi, usuwania, niszczenia i uszkodzania zadrzewień przydrożnych,
- c) zajęcie pasa drogowego na cele niezwiązane z budową, przebudową, remontem, utrzymaniem i ochroną dróg wymaga zezwolenia zarządcy drogi, w drodze administracyjnej; zezwolenie to dotyczy m. in.: prowadzenia robót w pasie drogowym, umieszczania w pasie drogowym urządzeń infrastruktury technicznej niezwiązanych z potrzebami zarządzania drogami lub potrzebami ruchu drogowego.

2) *Ustawy z dnia 17 maja 1989r. Prawo geodezyjne i kartograficzne (tekst jedn. Dz. U. z 2017 r. poz.2101 z późn. zm.)*.

a) Inwestorzy są obowiązani:

- uzgadniać usytuowanie projektowanych sieci uzbrojenia terenu z właściwymi starostami,
- zapewnić wyznaczenie, przez jednostki uprawnionych do wykonywania prac geodezyjnych, usytuowania obiektów budowlanych wymagających pozwolenia na budowę.

III. Warunki i zasady zagospodarowania terenu w zakresie ochrony środowiska, zdrowia ludzi, przyrody i krajobrazu

1. Należy zachować warunki ochrony środowiska oraz warunki korzystania z jego zasobów, z uwzględnieniem zrównoważonego rozwoju wynikające z wymagań *Ustawy z dnia 27 kwietnia 2001r. Prawo ochrony środowiska (tekst jedn. Dz. U. z 2018 r., poz. 799)*, w zakresie ochrony powierzchni ziemi poprzez racjonalne gospodarowanie i ograniczenie zmian naturalnego ukształtowania.
2. Przy planowaniu i realizacji przedsięwzięcia powinny być stosowane rozwiązania, które ograniczą zmianę stosunków wodnych do rozmiarów niezbędnych ze względu na specyfikę przedsięwzięcia.
3. Stosownie do wymogu *Ustawy z dnia 30 kwietnia 2004r. o ochronie przyrody (tekst jedn. Dz. U z 2018r. poz. 142 z późn. zm.)*– prace ziemne oraz inne prace związane z wykorzystaniem sprzętu mechanicznego lub urządzeń technicznych, prowadzone w obrębie bryły korzeniowej drzew lub krzewów na terenach zieleni lub zadrzewieniach powinny być wykonane w sposób najmniej szkodzący drzewom lub krzewom.

IV. Warunki obsługi w zakresie infrastruktury technicznej

1. Przebieg inwestycji należy uzgodnić z właścicielami sieci i urządzeń podziemnych oraz zarządcą drogi.
2. Warunki przyłączenia zgodnie z treścią pisma TAURON Dystrybucja S.A., ul. Jasnogórska 11, 31 - 358 Kraków – znak pisma: TD/OGL/OME/2018-04-18/0000017.

V. Wymagania w zakresie ochrony obiektów budowlanych na terenach górniczych

Teren, którego dotyczy zmiana zagospodarowania jest położony poza granicami terenu górniczego.

VI. Ustalenia dotyczące terenów zagrożonych osuwaniem się mas ziemnych

Teren objęty planowaną inwestycją nie jest objęty rejestrem osuwisk mas ziemnych.

VII. Informacje dotyczące użytków gruntowych

Zgodnie z wypisem z rejestru gruntów teren planowanej inwestycji: działka nr 3, o powierzchni 2,1250 ha, stanowi użytek dr.

VIII. Warunki wynikające z ochrony interesów osób trzecich

1. Należy zachować warunki ochrony przed pozbawieniem dostępu do drogi publicznej, określone m.in. w przepisie art. 144 ustawy z dnia 23 kwietnia 1964 r. Kodeks cywilny (tekst jedn. Dz. U. z 2018 r. poz. 1025) - inwestor powinien przy wykonywaniu swego prawa powstrzymać się od działań, które by zakłócały korzystanie z nieruchomości sąsiednich ponad przeciętną miarę, wynikającą ze społeczno - gospodarczego przeznaczenia nieruchomości i stosunków miejscowych, w tym od działań polegających na pozbawieniu kogokolwiek dostępu do drogi publicznej.
2. Należy zachować warunki ochrony przed pozbawieniem możliwości korzystania z wody, kanalizacji, energii elektrycznej, gazu oraz ze środków łączności.
3. Należy zachować warunki w zakresie ochrony przed uciążliwościami powodowanymi przez hałas.
4. Należy zachować warunki w zakresie ochrony przed zanieczyszczeniem powietrza, wody i gleby.
6. Należy uzyskać zgody na wejście w teren właścicieli nieruchomości, przez które przebiega trasa projektowanej inwestycji.
7. Sposób prowadzenia robót budowlanych musi zapewniać:
 - 1) ochronę systemów korzeniowych drzew i krzewów oraz istniejących ogrodzeń,
 - 2) przywrócenie do stanu pierwotnego terenów przekształconych w wyniku robót ziemnych.

IX. Linie rozgraniczające teren inwestycji

Zgodnie z oznaczeniem na kopii mapy zasadniczej.

U z a s a d n i e n i e

Niniejsza decyzja wydana zostaje po rozpatrzeniu wniosku o wydanie decyzji o lokalizacji inwestycji celu publicznego Pełnomocnika Miasta Orzesze, ul. Wawrzyńca 21, 43 - 180 Orzesze Pana Marcina Kowal PW EL-TALL, 43 - 186 Orzesze, ul. Makowa 26 na podstawie udzielonego pełnomocnictwa z dnia 23 marca 2018 r.

Zgodnie ze złożonym wnioskiem planowana jest budowa odcinka (linii) oświetlenia w ciągu ul. Żorskiej w Orzeszu na działce nr 3.

Przedmiotowa inwestycja, w rozumieniu art. 2 pkt. 5 ustawy z dnia 27 marca 2003 r. o planowaniu i zagospodarowaniu przestrzennym oraz art. 6 pkt. 2 ustawy z dnia 21 sierpnia 1997 r. o gospodarce (tekst jedn. Dz. U. z 2018 r. poz. 121 z późn. zm.) zalicza się do inwestycji celu publicznego.

Ustawodawca przyjął ład przestrzenny oraz zrównoważony rozwój jako podstawę działań kształtowania polityki przestrzennej przez jednostki samorządu terytorialnego w sprawach przeznaczania terenów na określone cele i ustalania zasad ich zagospodarowania oraz zabudowy.

Wnioskowana inwestycja planowana jest na terenie, na którym brak jest miejscowego planu zagospodarowania przestrzennego w związku z utratą mocy prawnej, która nastąpiła 31 grudnia 2003 r. zgodnie z art. 87 ust. 3 cytowanej wyżej ustawy.

Stosownie do art. 50 ust. 1 ustawy o planowaniu i zagospodarowaniu przestrzennym w przypadku braku planu miejscowego inwestycja celu publicznego jest lokalizowana w drodze decyzji o ustaleniu lokalizacji celu publicznego.

Zgodnie w art. 51 ust. 1 pkt 2 ww. ustawy decyzję o ustaleniu lokalizacji inwestycji celu publicznego o znaczeniu gminnym i powiatowym wydaje wójt, burmistrz lub prezydent miasta po dopełnieniu procedury określonej w art. 53 ust. 1 i ust. 3.

W ramach analizy, o której mowa w art. 53 ust. 3 pkt 1 i 2 wspomnianej ustawy tutejszy organ sprawdził wszystkie uwarunkowania dotyczące terenu objętego planowaną inwestycją. Ustalono także, że teren, na którym planowane jest wnioskowane zamierzenie inwestycyjne nie leży na terenach przeznaczonych w planie dla realizacji inwestycji celu publicznego, o których mowa w art. 39 ust. 3 pkt 3 i artykule 48 ustawy o planowaniu i zagospodarowaniu przestrzennym. Nie są więc wymagane uzgodnienia z wojewodą, marszałkiem województwa oraz starostą.

W przedmiotowym postępowaniu dokonano analizy warunków i zasad zagospodarowania terenu wynikających z przepisów odrębnych, a także stanu faktycznego i prawnego terenu, na którym przewiduje się realizację inwestycji stwierdzając, co następuje:

1. planowana inwestycja nie znajduje się na terenach, dla których istnieje obowiązek sporządzenia miejscowego planu zagospodarowania przestrzennego na podstawie przepisów odrębnych,
2. teren wnioskowanej inwestycji nie wymaga zgody na zmianę przeznaczenia gruntów rolnych i leśnych na cele nierolnicze i nieleśne,
3. na etapie budowy sieci wystąpią czasowe, lokalne i odwracalne zmiany w ukształtowaniu powierzchni terenu w postaci wykopów i czasowe zwałowiska gleby oraz gruntu z wykopów. Formy te ulegną likwidacji po realizacji planowanego przedsięwzięcia. Trwałe przekształcenia terenu, istotne z punktu zajętej powierzchni - nie wystąpią.

Planowana inwestycja stanowi urządzenie infrastruktury technicznej.

Cechą charakterystyczną takich przedsięwzięć jest to, że pojawiają się one na danym terenie ze względu na konieczność zapewnienia określonych usług.

Biorąc powyższe pod uwagę Burmistrz Miasta Łaziska Górne wszczął postępowanie w sprawie wydania decyzji o ustaleniu lokalizacji inwestycji celu publicznego dla przedmiotowej inwestycji poprzez:

1. obwieszczenie zamieszczone w Biuletynie Informacji Publicznej oraz na tablicy ogłoszeń Urzędu Miasta Łaziska Górne z dnia 14 czerwca 2018 r. oraz Biuletynie Informacji Publicznej oraz na tablicy ogłoszeń Urzędu Miasta Orzesze z dnia 14 czerwca 2018 r.
2. zawiadomienie pismem z dnia 14 czerwca 2018 r. – znak pisma: WI.6733.2.4.2018.

Zgodnie z art. 10 §1 K.p.a. strony postępowania zostały powiadomione pismem z dnia 30 lipca 2018r. o zebraniu dowodów w sprawie – znak pisma: WI.6733.2.4.2018 i nie wniosły uwag.

Zgodnie z ustawą o planowaniu i zagospodarowaniu przestrzennym decyzję wydaje po uzgodnieniu z:

1. Ministrem Środowiska, Główny Geolog Kraju,
2. Marszałkiem Województwa Śląskiego, Geolog Wojewódzki,
3. Starostą Mikołowskim
w odniesieniu do udokumentowanych złóż kopalin i wód podziemnych – na podstawie art. 53 ust. 4 pkt 5 cyt. ustawy,
4. Regionalnym Dyrektorem Ochrony Środowiska w Katowicach po pozytywnym zaopiniowaniu przez Dyrektora Zespołu Parków Krajobrazowych Województwa Śląskiego w Katowicach Oddział Biura w Rudach,
w odniesieniu do innych niż wymienione w pkt 7 obszarów objętych ochroną na podstawie art. 53 ust.4 pkt 8 cyt. Ustawy,
5. Gminą Miejską Orzesze - Postanowienie z dnia 5 lipca 2018 r.- znak pisma: BGiGN.6733.6.2018; SB.6733.2.2018
6. Powiatowym Zarządem Dróg w Mikołowie – Postanowienie z dnia 5 lipca 2018 r. - znak pisma: PZD.DR.4221.98.2018.KK
w odniesieniu do obszarów przyległych do pasa drogowego udokumentowanych złóż kopalin i wód podziemnych – na podstawie art. 53 ust. 4 pkt 9 cyt. Ustawy.

Burmistrz Miasta Łaziska Górne pismem z dnia 03 lipca 2018 r. – znak pisma: WI.6733.2.4.2018 wystąpił o uzgodnienia planowanego zamierzenia inwestycyjnego zgodnie z:

- art. 53 ust. 4 pkt. 5 ustawy o planowaniu i zagospodarowaniu przestrzennym do organów administracji geologicznej w odniesieniu do udokumentowanych złóż kopalin i wód podziemnych, tj. Starosty Mikołowskiego, Marszałka Województwa Śląskiego, Ministra Środowiska,
- art. 53 ust.4 pkt 8 w odniesieniu do innych niż wymienione w pkt 7 obszarów objętych ochroną na podstawie ustawy o planowaniu i zagospodarowaniu przestrzennym, do Regionalnego Dyrektora Ochrony Środowiska w Katowicach.

Wyżej wymienione Organy uzgadniające w terminie 2 tygodni od dnia doręczenia wystąpienia o uzgodnienie nie zajęły stanowiska.

Zgodnie z regulacją art. 53 ust. 5 cyt. ustawy – uzgodnienia uważa się za dokonane w trybie „Milczącej Zgody”.

Planowana inwestycja nie znajduje się w wykazie przedsięwzięć mogących zawsze znacząco i potencjalnie znacząco oddziaływać na środowisko w myśl rozporządzenia Rady Ministrów z dnia 9 listopada 2010 r. w sprawie przedsięwzięć mogących znacząco oddziaływać na środowisko (Dz. U. nr 213, poz. 1397).

Z uwagi na to, iż teren planowanego zamierzenia inwestycyjnego:

1. nie należy do obszarów i obiektów objętych formami ochrony zabytków, o których mowa w art. 7 ustawy z dnia 23 lipca 2003 r. o ochronie zabytków i opiece nad zabytkami oraz ujętych w gminnej ewidencji zabytków – nie było konieczne dokonanie uzgodnienia z wojewódzkim konserwatorem zabytków stosownie do wymogów art. 53 ust. 4 pkt. 2 ustawy o planowaniu i zagospodarowaniu przestrzennym,

2. nie jest położony w granicach terenu górniczego – nie było konieczne dokonanie uzgodnienia z właściwym organem nadzoru górniczego stosownie do wymogów art. 53 ust. 4 pkt. 4 ustawy o planowaniu i zagospodarowaniu przestrzennym,
3. nie należy do terenów zagrożonych osuwaniem się mas ziemnych – nie było konieczne dokonanie uzgodnienia ze starostą stosownie do wymogów art. 53 ust. 4 pkt. 5 ustawy o planowaniu i zagospodarowaniu przestrzennym,
4. nie jest wykorzystywany na cele rolne i leśne – nie było konieczne dokonanie uzgodnienia z organami właściwymi w sprawach ochrony gruntów rolnych i leśnych oraz melioracji wodnych stosownie do wymogów art. 53 ust. 4 pkt 6 ustawy o planowaniu i zagospodarowaniu przestrzennym,
5. nie jest objęty ochroną ustanowioną w drodze rozporządzenia Wojewody Śląskiego lub Uchwały Rady Miasta Orzesze na podstawie przepisów ustawy o ochronie przyrody – nie było konieczne dokonanie uzgodnienia stosownie do wymogów art. 53 ust. 4 pkt. 8 ustawy o planowaniu i zagospodarowaniu przestrzennym.

Zgodnie z art. 50 pkt. 4 ustawy z dnia 27 marca 2003 r. o planowaniu i zagospodarowaniu przestrzennym – projekt decyzji sporządziła osoba spełniająca warunki, o których mowa w art. 5 pkt 1 i 4 cyt. ustawy.

W świetle powyższych okoliczności prawnych i faktycznych nie stwierdzono podstaw do odmowy wydania decyzji i postanowiono jak w sentencji.

P o u c z e n i e

Zgodnie z art. 53 ustawy o planowaniu i zagospodarowaniu przestrzennym:

ust. 6. Odwołanie od decyzji o ustaleniu lokalizacji inwestycji powinno zawierać zarzuty odnoszące się do decyzji, określać istotę i zakres żądania będącego przedmiotem odwołania oraz wskazywać dowody uzasadniające to żądanie.

ust. 7. Nie stwierdza się nieważności decyzji o ustaleniu lokalizacji inwestycji celu publicznego, jeżeli od dnia jej doręczenia lub ogłoszenia upłynęło 12 miesięcy. Art. 158 § 2 Kodeksu postępowania administracyjnego stosuje się odpowiednio.

ust. 8. Nie uchyla się decyzji o ustaleniu lokalizacji celu publicznego w przypadku wznowienia postępowania na podstawie art. 145 § 1 pkt 4 Kodeksu postępowania administracyjnego, jeżeli upłynęło 12 miesięcy od dnia jej doręczenia lub ogłoszenia.

Zgodnie z art. 55 decyzja o ustaleniu lokalizacji inwestycji celu publicznego wiąże organ wydający decyzję o pozwoleniu na budowę.

Decyzja zachowuje ważność bezterminowo, chyba, że zostanie uchwalony plan miejscowy, którego ustalenia będą inne niż w przedmiotowej decyzji (art. 65 ust. 1 pkt. 2 ustawy jw.).

Przepisu tego nie stosuje się, jeżeli zostanie wydana ostateczna decyzja o pozwoleniu na budowę.

Od niniejszej decyzji służy stronom odwołanie do Samorządowego Kolegium Odwoławczego w Katowicach (40 – 032 Katowice, ul. Dąbrowskiego 23). Odwołanie wnosi się za pośrednictwem Burmistrza Miasta Łaziska Górne w terminie 14 dni od dnia doręczenia decyzji.

W trakcie biegu terminu do wniesienia odwołania strona może zrzec się prawa do wniesienia odwołania wobec organu administracji publicznej, który wydał decyzję. Z dniem doręczenia organowi administracji publicznej oświadczenia o zrzeczeniu się prawa do wniesienia odwołania przez ostatnią ze stron postępowania, decyzja staje się ostateczna i prawomocna, co oznacza, iż brak jest możliwości zaskarżenia decyzji do Wojewódzkiego Sądu Administracyjnego.

Jeżeli niniejsza decyzja została wydana z naruszeniem przepisów postępowania, a konieczny do wyjaśnienia zakres sprawy ma istotny wpływ na jej rozstrzygnięcie, na

zgodny wniosek wszystkich stron zawarty w odwołaniu, organ odwoławczy przeprowadza postępowanie wyjaśniające w zakresie niezbędnym do rozstrzygnięcia sprawy. Organ odwoławczy przeprowadza postępowanie wyjaśniające także wówczas, gdy jedna ze stron zawarła w odwołaniu wniosek o przeprowadzenie przez organ odwoławczy postępowania wyjaśniającego w zakresie niezbędnym do rozstrzygnięcia sprawy, a pozostałe strony wyraziły na to zgodę w terminie czternastu dni od dnia doręczenia im zawiadomienia o wniesieniu odwołania, zawierającego wniosek o przeprowadzenie przez organ odwoławczy postępowania wyjaśniającego w zakresie niezbędnym do rozstrzygnięcia sprawy

Załączniki:

- orientacja w skali 1: 10 000
- mapa zasadnicza w skali 1: 1000

Dokumentacja stanowiąca podstawę wydania decyzji znajduje się do wglądu w Urzędzie Miasta w Łaziskach Górnych - Wydział Inwestycji, Plac Ratuszowy 1a, pokój nr 2.

Oplata skarbową:

- Oplata skarbową – 0,00 zł (słownie: zero złotych)

Otrzymują:

1. Burmistrz Miasta Orzesze, ul. Św. Wawrzyńca 21, 43 - 180 Orzesze,
2. Pan Marcin Kowal PW EL- TALL, 43 - 186 Orzesze, ul. Makowa 26
3. Powiatowy Zarząd Dróg w Mikołowie, ul. Chopina 8, 43-170 Łaziska Górne
4. Starosta Powiatu Mikołowskiego
5. Minister Środowiska, ul. Wawelska 52/54, 00-922 Warszawa
6. Marszałek Województwa Śląskiego, Geolog Wojewódzki, ul Ligonja 46, 40-037 Katowice
7. Regionalny Dyrektor Ochrony Środowiska w Katowicach, ul Dąbrowskiego 22, 40-032 Katowice
8. Kopia: a/a



BURMISTRZ MIASTA

mgr inż. Aleksander Wyra

*Decyzja jest prawidłowa
gdzieś nie została
zakazana w ustawowym
terminie*

29-08-2018

GŁÓWNY SPECJALISTA
DS. PLANOWANIA PRZESTRZENNEGO

Lidia
mgr inż. arch. Lidia Jasińska

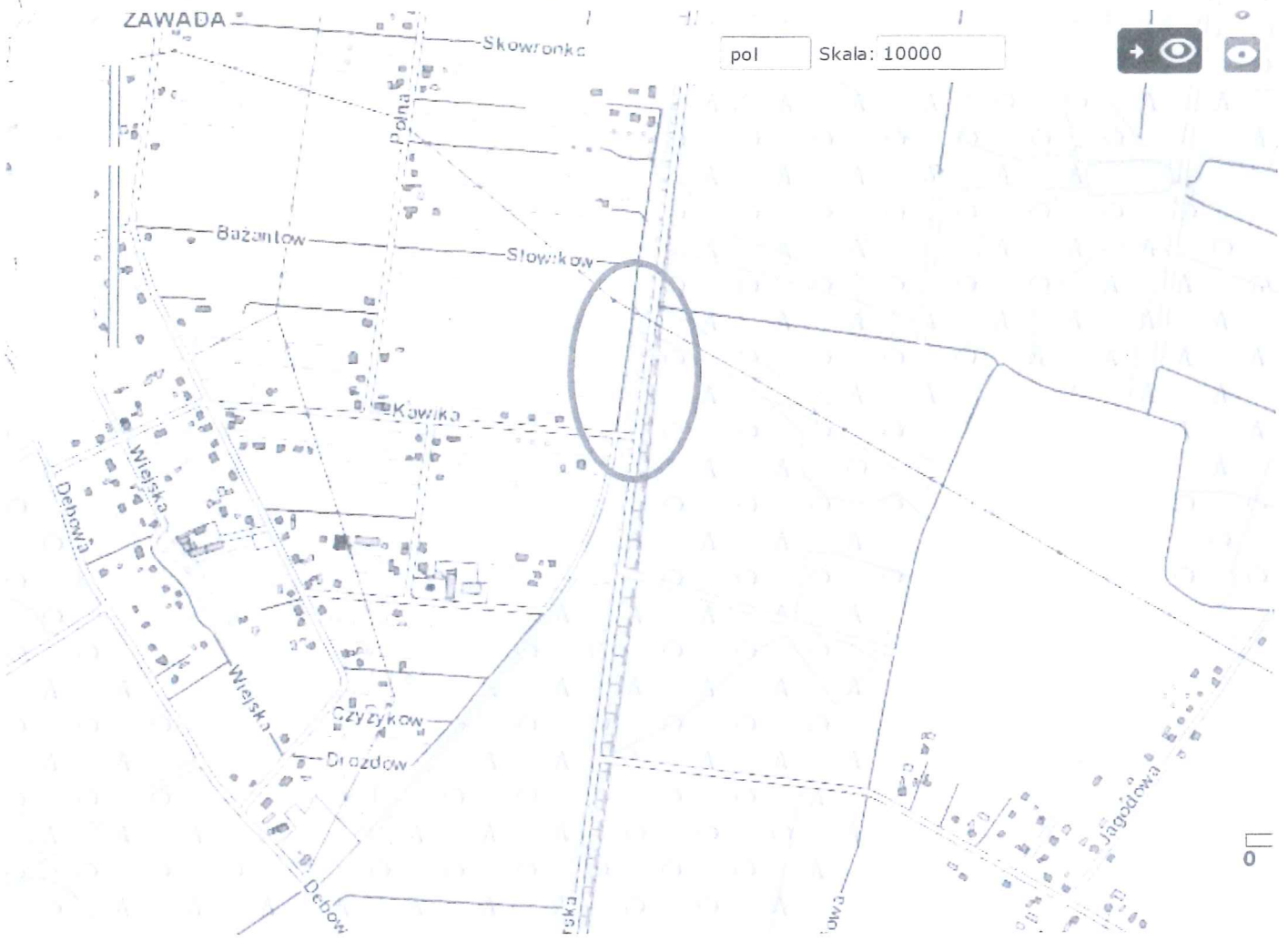
URZĄD MIEJSKI
Wydział Inwestycji
Plac Ratuszowy 1
43-170 Łaziska Górne


PLIK WIDOK POMIARY WYSZUKIWANIA

ZAWADA

pol

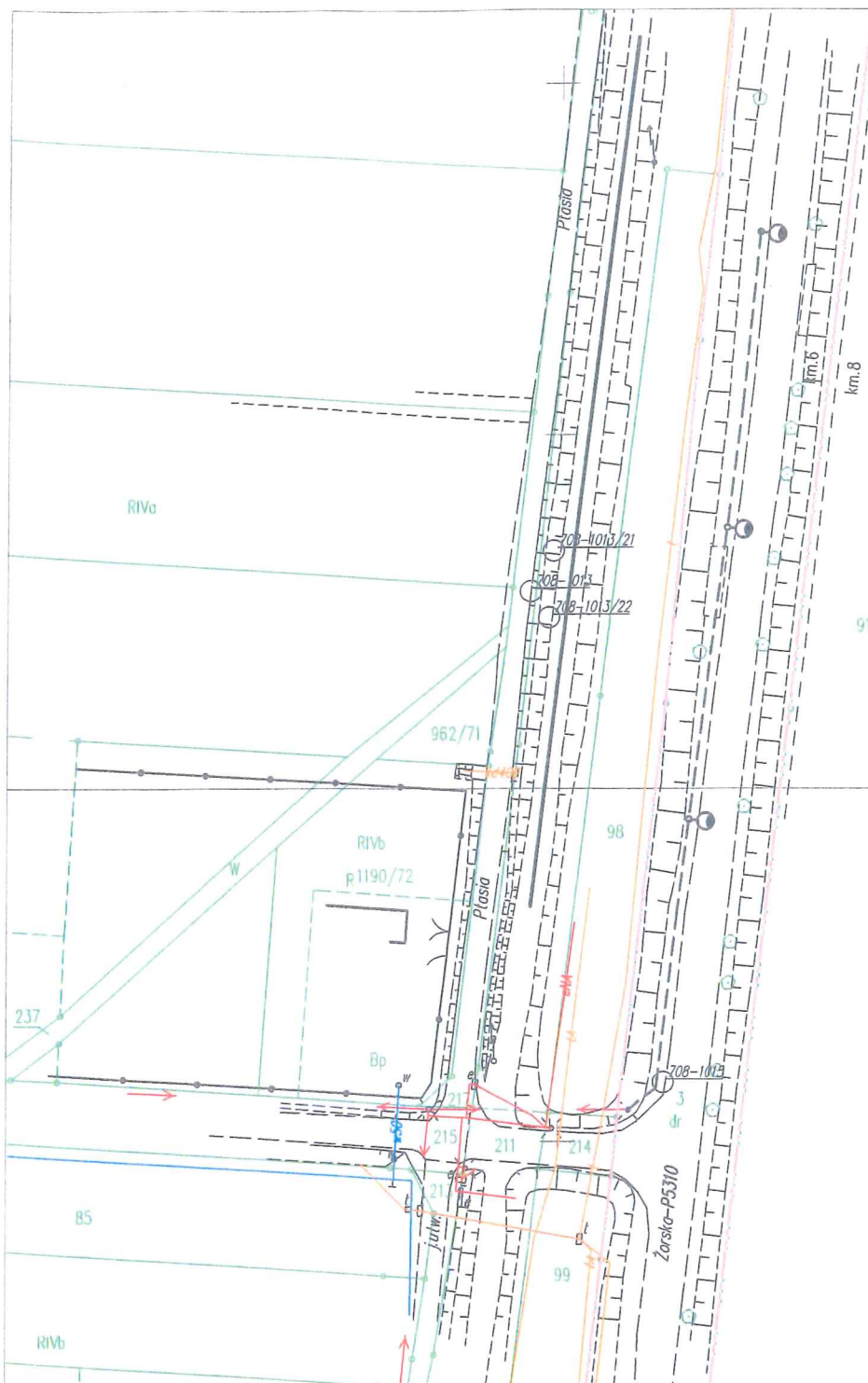
Skala: 10000







PW EL-TALL Marcin Kowal ul. Makowa 26, 43-186 Orzesze tel. 880 33 67 62, email. biuro@el-tall.pl www.el-tall.pl			
Stadium	ULICP	Branża	ELEKTRYCZNA
Inwestor	Miasto Orzesze, ul. św. Wawrzyńca 21, 43-180 Orzesze		
Temat	Sieć oświetlenia ulicznego Orzesze – Zawada ul. Żorska, dz. nr 3		
Tytuł rysunku	Orientacja		Skala 1:10000
Projektował	inż. M. Kowal upr. SLK/2570/PWOE/09 Specjalność instalacyjna	Data 05.2018	Nr rys. 1

MAPA ZASADNICZA


Skala 1 : 1000



LEGENDA

-  Istniejący słup linii napowietrznej OU
-  Projektowany kabel ziemny nN YAKXS 4 x 35 mm²
-  Projektowany słup z oprawą oświetleniową
-  Granice terenu objętego wnioskiem – obszar oddziaływania inwestycji

PW EL-TALL Marcin Kowal ul. Makowa 26, 43-186 Orzesze
tel. 880 33 67 62, email. biuro@el-tall.pl www.el-tall.pl

Stadium	ULICP	Branża	ELEKTRYCZNA
Inwestor	Miasto Orzesze, ul. św. Wawrzyńca 21, 43-180 Orzesze		
Temat	Sieć oświetlenia ulicznego Orzesze – Zawada ul. Żorska, dz. nr 3		
Tytuł rysunku	Szkic sytuacyjny		Skala 1:1000
Projektował	inż. M. Kowal upr. SLK/2570/PWOE/09 Specjalność instalacyjna	Data 05.2018	Nr rys. 3

Adrian Poloczek
Artur Poloczek
Projektowanie i wykonanie instalacji elektrycznych i telekomunikacyjnych
ul. Wawrzyńca 21, 43-180 Orzesze, tel. 880 33 67 62